

平成26年9月吉日

社団法人山形県トラック協会
会長 矢野 佳伸 殿

第31回山形県女子駅伝競走大会
実行委員長 北野 良一



山形県女子駅伝競走大会ご協力お願いについて

拝啓 時下ますますご清栄のこととお慶び申し上げます。

さて、山形県女子陸上競技の中・長距離選手の強化育成並びにスポーツ振興に寄与することを目的とした「山形県女子駅伝競走大会」も回を重ねるごとに益々盛会となってまいりましたが、これもひとえに貴台はじめ関係各位の絶大なるご支援の賜物と深く感謝申し上げます。

つきましては、別紙要項により実施する運びとなり、本大会の円滑な運営を図りたいと存じますので、ご協力いただきますようお願い申し上げます。

なお、道路使用につきましては所轄警察署の許可の申請を行い、誘導員を配置して事故防止に万全を期す所存であります。

敬具

記

日 時 平成26年11月23日(日)
スタート : 午前11時05分スタート
コース 上山市本庄地区公民館 ～ 山形メディアタワー前
内 容 選手及び大会関係車両の通過優先にご協力をお願いします
コース走路内で選手等通過時間帯の荷物搬入の停車をご遠慮いただきますようお願いいたします。
選手通過時間は渋滞が予想されますので、可能な限り迂回いただきますようご協力お願い申し上げます。
※上山市内(国道458号線)、山形市内(国道112号線)等

以上

この件に関するお問い合わせは下記までお願いします。

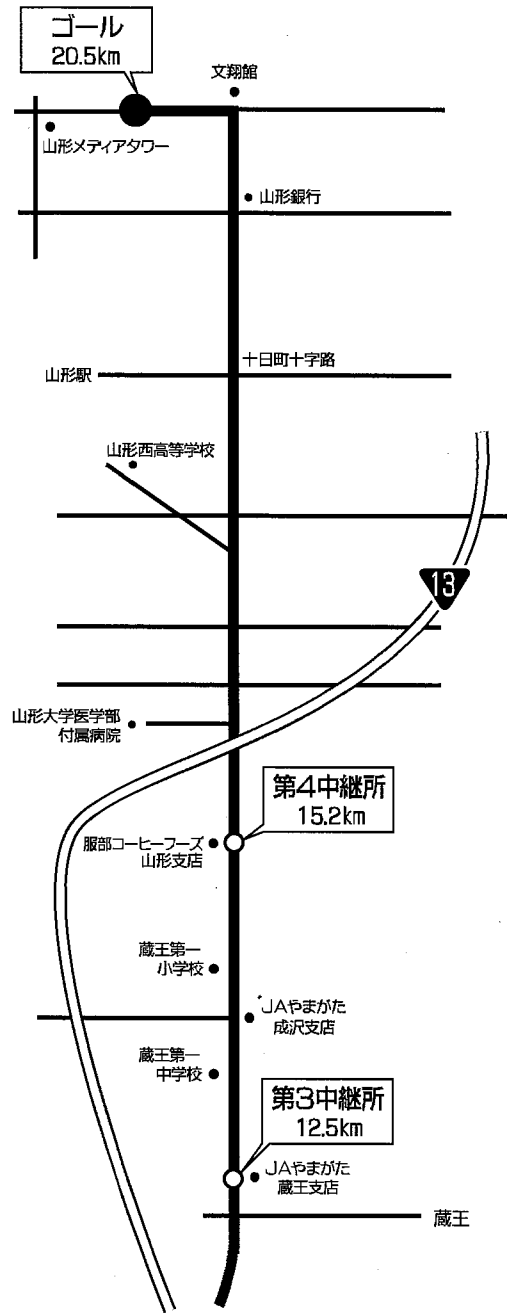
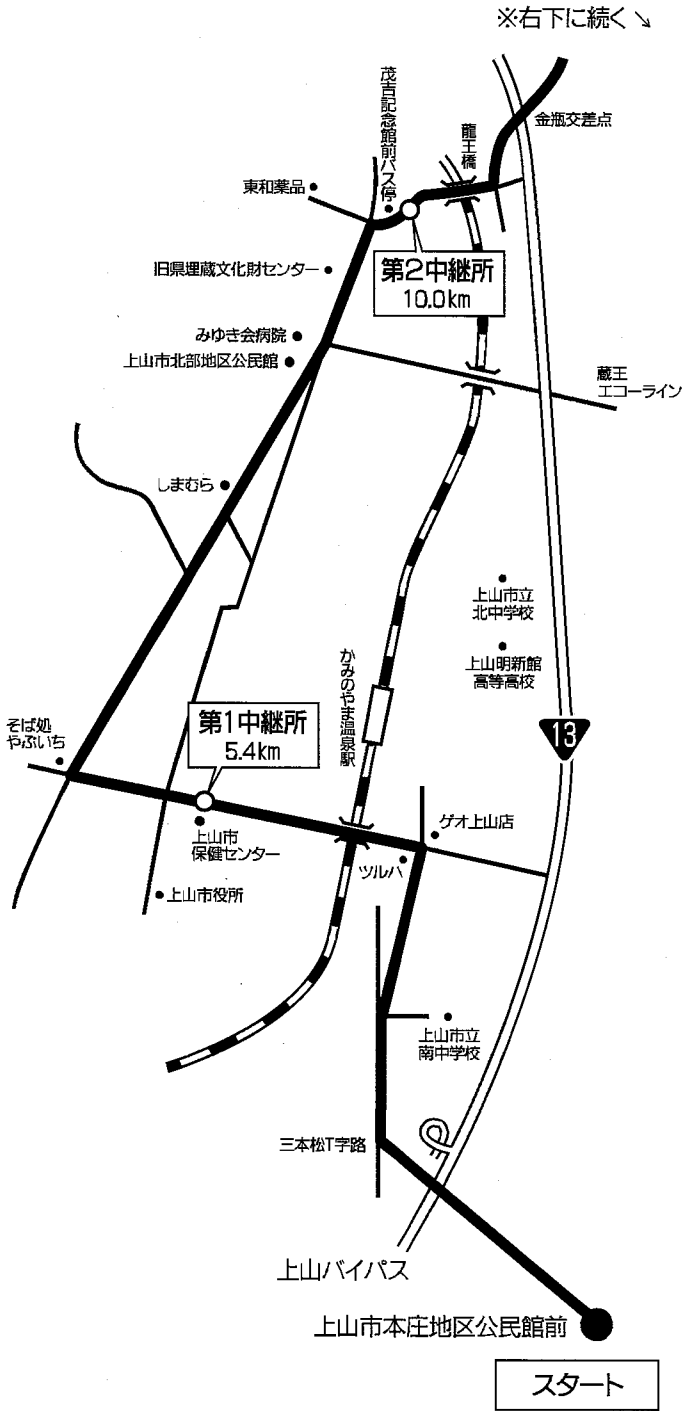
山形放送内女子駅伝事務局

電話 023-622-6161 FAX 023-625-4738

コース略図

区	区間	距離
第1区	上山市本庄地区公民館前 - 上山市保健センター前	5.4 km
第2区	上山市保健センター前 - 茂吉記念館前バス停先	4.5 km
第3区	茂吉記念館前バス停先 - JAやまがた蔵王支店前	2.6 km
第4区	JAやまがた蔵王支店前 - 服部コーヒーフーズ山形支店前	2.7 km
第5区	服部コーヒーフーズ山形支店前 - 山形メティアタワー前	5.3 km

※中学生
※中学生







第31回 山形県女子駅伝交通整理員 配置及び通過予想時刻【案】

◆信号機 ◇押しボタン信号機 ○横断歩道

通過予想時刻	スタートから	ゴールまで	配置箇所
11:05	0.0km	20.6km	◇本庄小前丁字路
	1.5		○相生上山市消防団ポンプ庫前横断歩道
11:12~11:13	2.0	18.6	◆関根十字路(相生)
11:13~11:15	2.7	17.9	◆バイパス下十字路(関根)
			○三本松三叉路 
	3.3		○三本松高松丁字路
	3.8		○上山南中入口前横断歩道
	4.3		長清水丁字路
11:19~11:21	4.5	16.1	◆ツルハドラッグ上山店十字路 
11:20~11:21	5.0	15.6	◆上山南小前丁字路
	5.2		南小横 体育文化センター出入口丁字路
11:21~11:27	5.5	15.1	第1中継所(上山保健センター) 
11:21~11:27	5.58	15.02	◆上山市役所北十字路
11:24~11:28	5.8	14.8	◆やぶいちそば交差点 
	6.10		河崎中古車店丁字路
	6.20		○大丸食堂北 横断歩道
	6.50		○一柳酒店北 横断歩道
11:27~11:31	6.6	14.0	◆駅松山線丁字路
11:27~11:31	6.7	13.9	◆新湯口交差点
11:28~11:32	7.1	13.5	◇矢口歯科前押ボタン
	7.40		寿仙寺入口東側
	7.60		○浄光寺前横断歩道
	7.80		軽井沢出光GS前(川合商店出口)
11:31~11:35	8.0	12.6	◆ツルハドラッグ上山四ツ谷店前交差点
11:32~11:35	8.2	12.4	◆『上山市四ツ谷』交差点
			山新石油上山給油所前
	8.80		○(弁天)東和薬品前横断歩道
	8.90		ファミリー齋場上山向い(カシワグラ)丁字路
	8.90		ファミリー齋場上山向い(森永乳業先)丁字路
11:34~11:46	9.0	11.6	◆弁天交差点
			みゆき会病院前出入口
11:34~11:46	9.4	11.2	○みゆき会病院先片側2車線入口  
	9.6	11.0	(旧第2...埋蔵文化財センター入口)
11:34~11:46	9.8	10.8	おいわけ前交差点手前 右折車線入口 

第31回 山形県女子駅伝交通整理員 配置及び通過予想時刻【案】

◆信号機 ◇押しボタン信号機 ○横断歩道

通過予想時刻	スタートから	ゴールまで	配置箇所
11:35~11:47	9.85	10.75	◆ラーメン処おいわけ前交差点
11:35~11:47	10.0	10.6	第2中継所(茂吉記念館前バス停先) 
11:37~11:48	10.5	10.1	◆龍王橋東交差点 
	10.8		○『金瓶南』バス停先 横断歩道
11:38~11:49	11.0	9.6	◇三四郎茶屋(佐藤商店)十字路
11:39~11:50	11.5	9.1	◆金瓶交差点(13号バイパス) 
11:41~11:52	12.0	8.6	◇半郷市営住宅前
	12.4		半郷蔵王温泉入口手前丁字路
11:43~11:53	12.5	8.1	◆半郷蔵王温泉入口十字路
11:43~11:54	12.6	8.0	第3中継所(JAやまがた蔵王支店) 
11:45~11:55	12.9	7.7	◇蔵王公民館入口前丁字路
	13.2		○蔵王一中入口前横断歩道
	13.8		○稲村自動車販売前横断歩道
	13.9		○深瀬建築設計事務所前横断歩道
11:48~11:58	14.0	6.6	◆成沢相馬呉服店前十字路
11:49~11:59	14.05	6.55	◆JAやまがた成沢前丁字路
	14.6		ヤマザワ成沢店東丁字路
11:51~12:01	14.7	5.9	◇成沢・メルセデスベンツ山形前
	15.2		○山形トヨペット前横断歩道

第31回 山形県女子駅伝交通整理員 配置及び通過予想時刻【案】

◆信号機 ◇押しボタン信号機 ○横断歩道

通過予想時刻	スタートから	ゴールまで	配置箇所
11:51~12:03	15.3	5.3	第4中継所(服部コーヒーフース)
11:52~12:03	15.4	5.2	◆飯田チャンネル
11:53~12:04	15.6	5.0	◆山大医学部前丁字路
11:54~12:05	15.9	4.7	◆桜田口(米沢信金前)
			◇ファミマート青田南店前(荘内銀行桜田支店南)横断歩道
11:56~12:07	16.5	4.1	◆元木交差点(大坂屋前十字路)
			○マックスバリュ青田店前 横断歩道
			元気市場たかはし駐車場丁字路
11:57~12:07	16.9	3.7	◆元気市場たかはし正面丁字路
11:58~12:08	17.2	3.4	◆日大山高入口十字路
12:00~12:10	17.6	3.0	◆日産自動車角三差路
12:02~12:13	17.8	2.8	◆ベガスベガス鉄砲町交差点
			○トヨタレンタリース山形前横断歩道
12:03~12:14	18.1	2.5	◇山形中央高入口十字路
			○印鑑堂前横断歩道
12:05~12:16	18.5	2.1	◇鉄砲町八幡神社入口十字路
12:05~12:16	18.7	1.9	◆三日町誓願寺北十字路
12:05~12:16	18.85	1.75	◇十日町丸十醤油屋前十字路
12:06~12:17	19.05	1.55	◇十日町西友地建前十字路
12:06~12:17	19.2	1.4	◆十日町角十字路(山形駅前大通り口)
12:06~12:17	19.3	1.3	◆十日町やまぎんカードサービス角十字路
			■山交バス停留所「十日町紅の蔵前」
			○のむらや寝装前横断歩道
			■山交バス停留所「中央郵便局前」
12:06~12:19	19.5	1.1	◆中央郵便局前十字路
12:06~12:19	19.55	1.05	◆東北電力前十字路
12:06~12:20	19.7	0.9	◆山形グランドホテル角十字路
			■山交バス停留所「中央郵便局」
12:07~12:20	19.8	0.8	◆八文字屋西側丁字路
			○AZ七日町前丁字路横断歩道
			■山交バス停留所「本町」
12:07~12:20	20.0	0.6	◆大沼デパート角十字路(スクランブル交差点)
12:08~12:21	20.1	0.5	◆山銀本店前十字路
12:08~12:23	20.2	0.4	◆市役所駐車場ビル丁字路
			■市役所前バス停付近
12:08~12:23	20.5	0.1	◆文翔館前丁字路

セーフティコーン設置区間



第31回 山形県女子駅伝交通整理員 配置及び通過予想時刻【案】

◆信号機 ◇押しボタン信号機 ○横断歩道

通過予想時刻	スタートから	ゴールまで	配置箇所
12:08～12:24	20.6km	0.0km	◆山形メディアタワー前・ゴール付近