



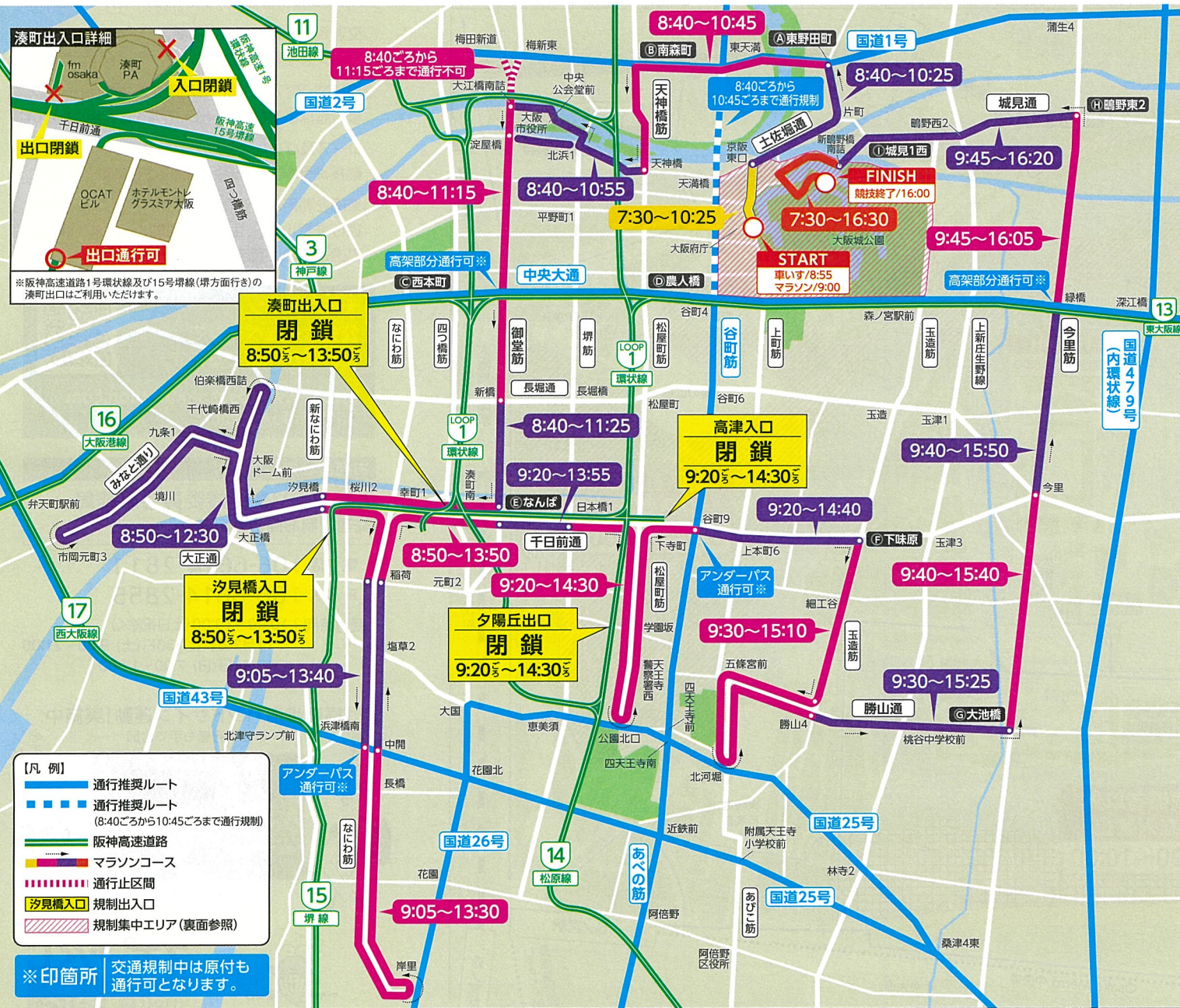
第9回大阪マラソン 交通規制のお知らせ

令和元年12月1日 日

規制時間(おおむね) **7:30ごろ~16:30ごろ**

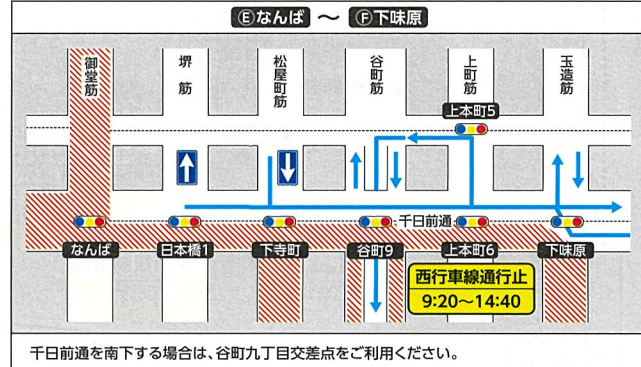
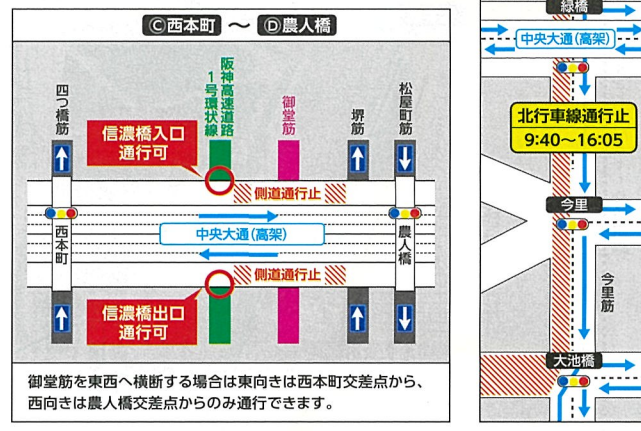
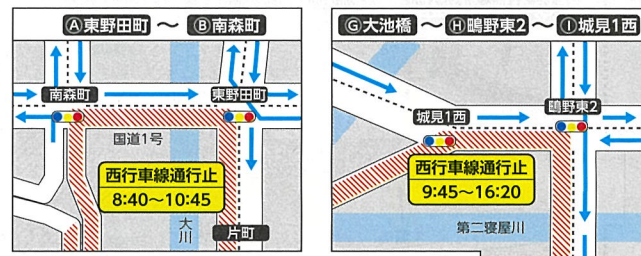
コース内は駐停車禁止です。

交通規制中は、車両による通行・横断ができません。
自転車や歩行者もコースの横断が制限されます。
ご不便をおかけしますがご協力をお願いいたします。



- 【凡例】
- 通行推奨ルート
 - 通行推奨ルート (8:40ごろから10:45ごろまで通行規制)
 - 阪神高速道路
 - マラソンコース
 - 通行止区間
 - 汐見橋入口 規制出入口
 - 規制集中エリア (裏面参照)
- ※印箇所 交通規制中は原付も通行可となります。

交通規制詳細図



阪神高速道路の一部の出入口では、車両の通行が禁止されます。阪神高速道路を利用される場合は、出入口の規制や渋滞情報にご注意ください。



第9回大阪マラソン 交通規制のお知らせ

令和元年12月1日 日

大会を安全に運営していくために、
皆さまのご協力をお願いいたします。

- ◎交通規制が行われている間、
コースは横断できません。
- ◎自転車・歩行者の通行も制限されます。
歩行者は歩道橋、地下出入口等をご利用ください。
- ◎コース及びコース直近の道路は、
最長8時間以上の通行が禁止されます。
- ◎車両を利用される場合は、
通行推奨ルート、主な通行可能ルートまたは
高速道路をご利用ください。

大阪マラソン
公式ホームページで
迂回路が検索できます。



<http://www.osaka-marathon.com/2019/info/traffic/>

お問合せ先
大阪マラソン組織委員会事務局
(交通規制お問合せデスク)

[電話] 06-6614-2811
[FAX] 06-6614-2855
[受付時間] 10:00~19:00(土日祝除く)
◎11月29日(金)・30日(土) 9:00~21:00
◎12月1日(日) 7:00~17:00

「横断歩道ハンドサイン運動」実施中
～ 車も歩行者も手で合図 ～



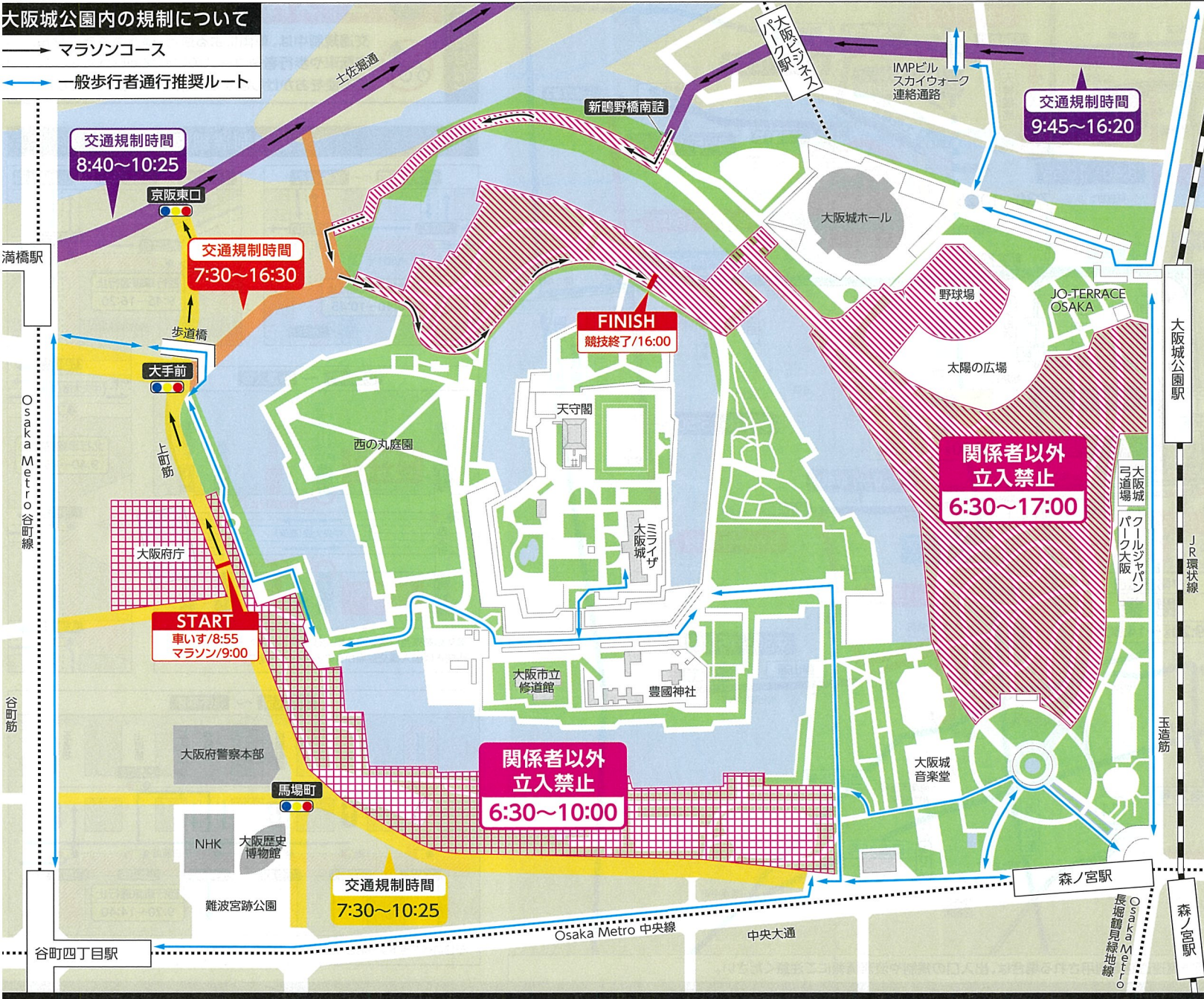
大阪府警察



大阪マラソンには、宝くじ収益金の一部が使われています。

スポーツ振興くじ助成事業

大阪城公園内の規制について
→ マラソンコース
← 一般歩行者通行推奨ルート



大阪城公園内の駐車場は終日ご利用できません。